

VYTYČOVACÍ BODY OBLOUKŮ		
SOUŘADNICE S-JTSK		
Č.	X	Y
V1	1160986.94	646618.43

LEGENDA POVRCHŇ

- Konstrukcie: odfarbovateľnou povrchovú
- Konstrukcie: sfarbované povrchovú (sleazy)
- Konstrukcie: sfarbované povrchovú (správne sfarbené)
- Konstrukcie: sfarbované povrchovú (rozhľad)
- Vegetatívny územný
- Opatrenia proti eróziám
- Konstrukcie: neopracované, kúpacie
- Schodisko: podlaží

LEGENDA ZNAČENIE

- Horizontálne parkovacie územie
- Horizontálne parkovacie územie
- Zónovanie
- Stredný územný
- Kolodajový územný
- Prírodný územný
- Oblasť s búrkami
- Chodník územný
- Vodopád, divergentný zjazd
- Stop: divergentný zjazd na ružovú
- Rozdeľovač: neopracovaný

STAVEBNÍ OBJEKTY:
SO 100 Objekty pozemních komunikací

SO 126 Vozovka

SO 127 Chodník

Trasa SEK v komunikaci (CETIN)
nelze přeložit s ohledem na uliční prostor
(levá strana - plot, pravá strana - lípa $d > 60$ cm)
(stávající stav)

Svodidlo JSNH4/N2
13 m (vč. náběhu dlouhého)

Svodidlo JSNH4/N2
30 m (vč. náběhu dlouhého)

Místní komunikace





Přesun sloupového rozvaděče u VTA (CETIN)
směrově 1,0 m
šení tel. budky

Rozebrání dešťové kanalizace - náhrada potrubím DN 800 mm v délce 20,0 m

Zrušení sloupového rozvaděče (CETIN)
a ukončení kabelu

ZKOSENÁ OBRUBA DL. 6,0 m

Trasa SEK v komunikaci (CETIN)
nelze přeložit dům je těsně u silnice
stávající stav

							
Ing. Filip Brtna 63320819 Třebíč		Ing. Filip Brtna 63320819 Lipník		Milan Hůbl 63320819 Lipník		Těšínský úřad 63320819 Třebař	
II/401, III/36063, III/36066 Lipník, úprava křižovatky							
Situace pozemní komunikace SO 126 a SO 127 vozovka a chodník místní komunikace ke hřbitvu							
1:250		1:250		1:250		1:250	